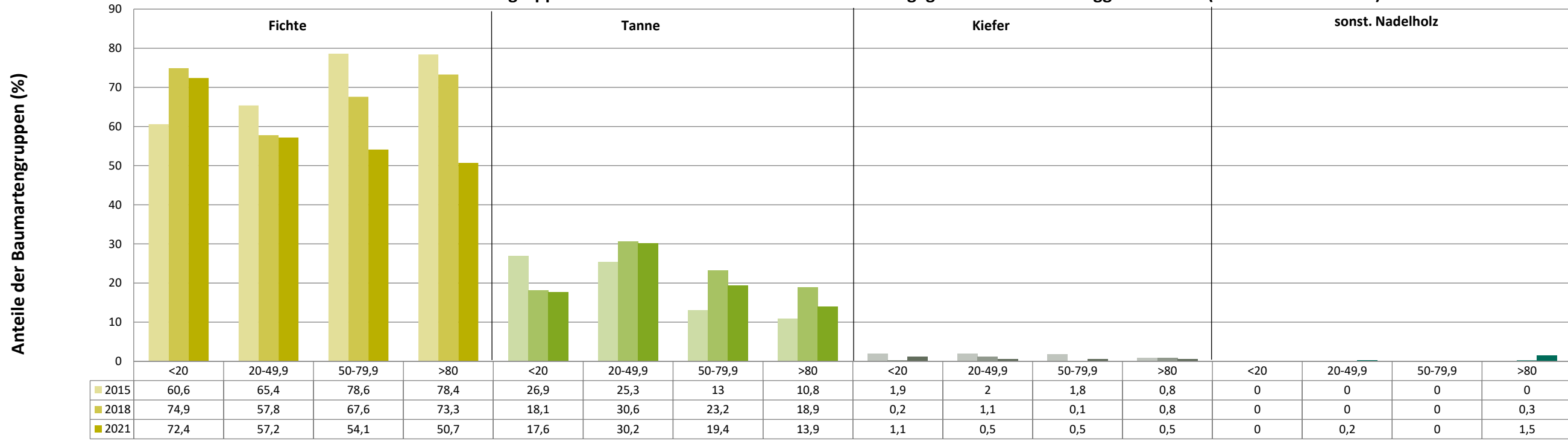
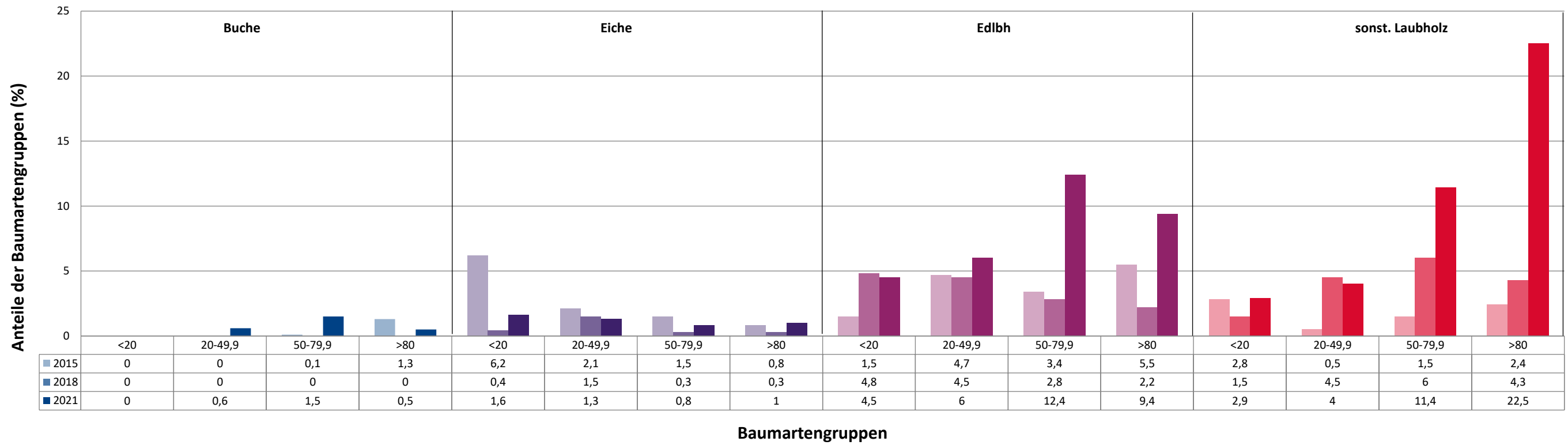


Anteile der Baumartengruppen in verschiedenen Höhenstufen für die Hegegemeinschaft 265 - Eggenfelden XI (Landkreis Rottal-Inn)

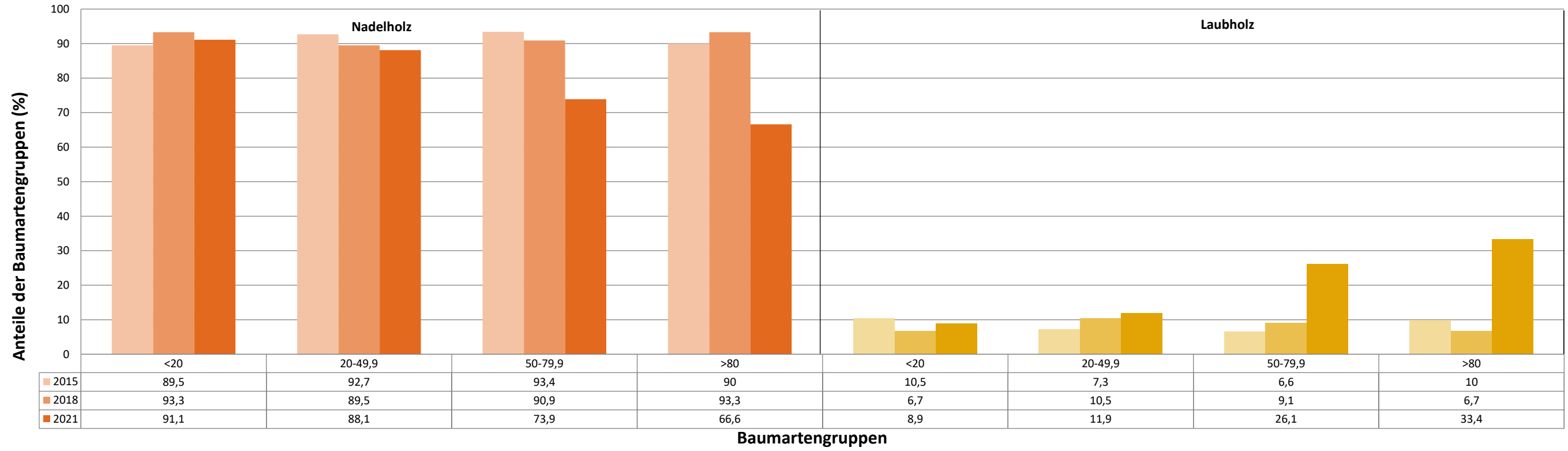


Baumartengruppen

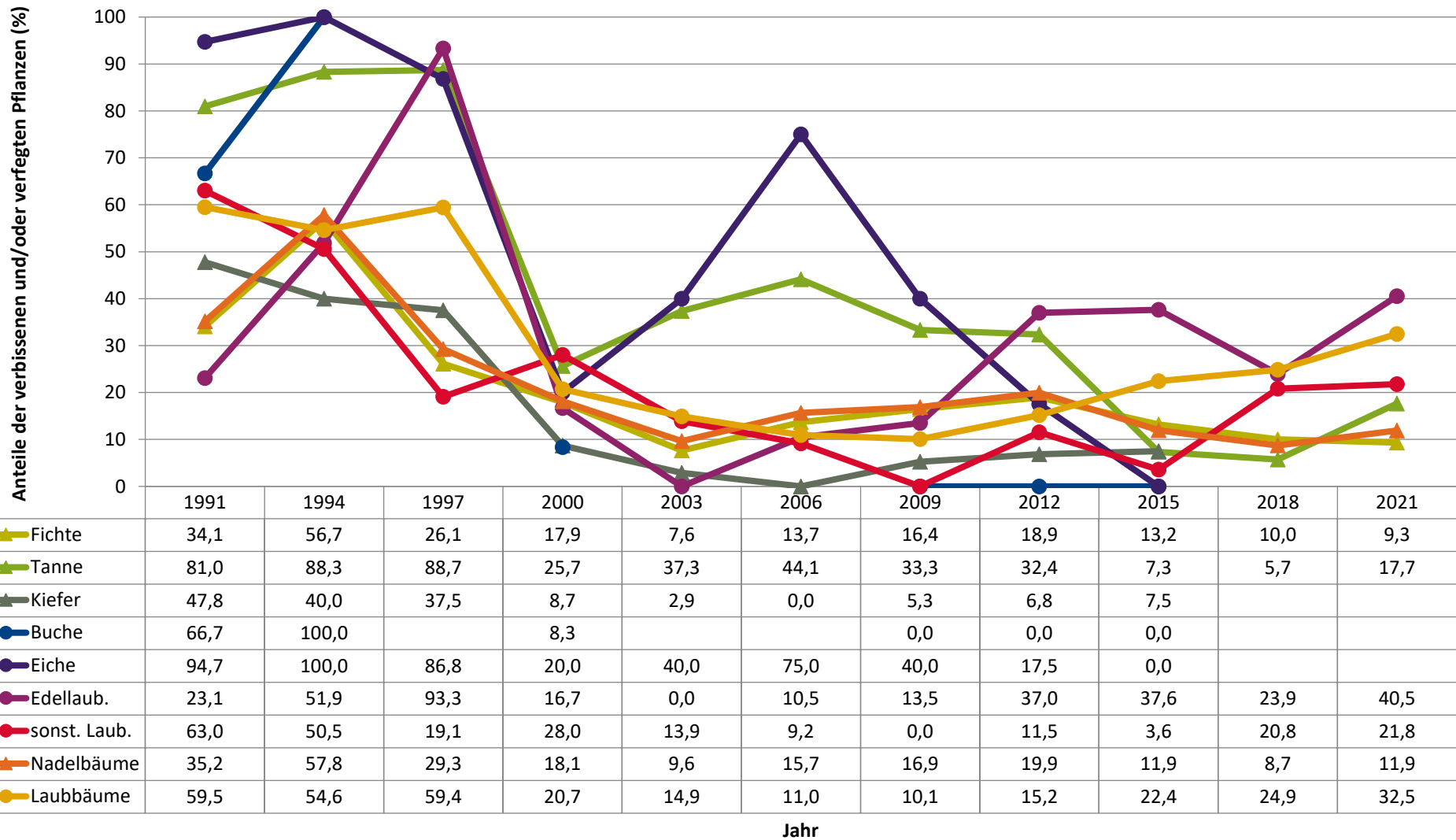
Anteile der Baumartengruppen in verschiedenen Höhenstufen für die Hegegemeinschaft 265 - Eggenfelden XI (Landkreis Rottal-Inn)



Anteile der Baumartengruppen in verschiedenen Höhenstufen für die Hegegemeinschaft 265 - Eggenfelden XI (Landkreis Rottal-Inn)

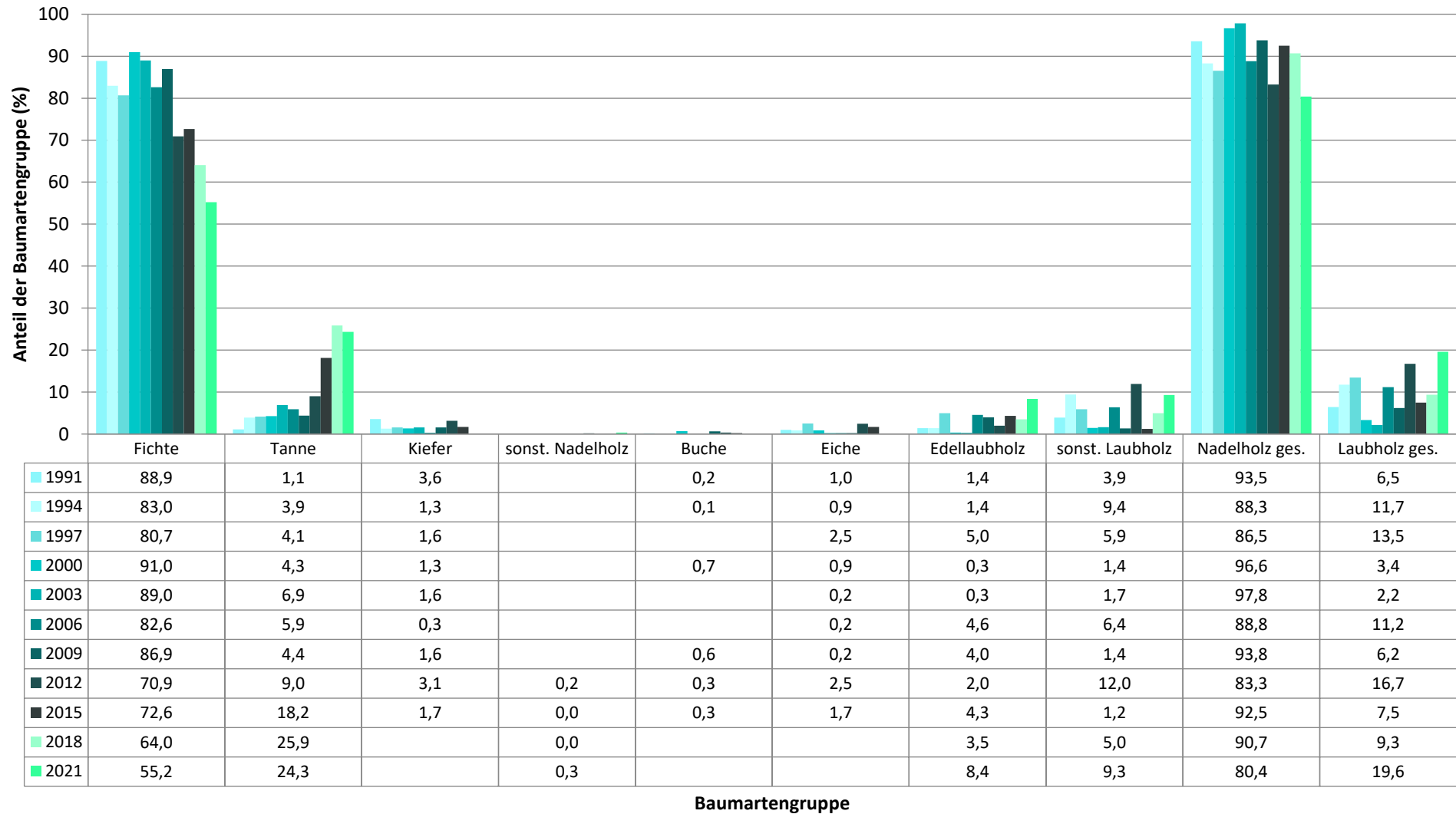


Zeitreihe der Anteile der Pflanzen mit Verbiss und/oder Fegeschäden
Höhenbereich: ab 20 Zentimeter bis zur maximalen Verbisshöhe
Hegegemeinschaft 265 - Eggenfelden XI (Landkreis Rottal-Inn)



**Zeitreihe der Baumartenanteile der aufgenommenen Verjüngungspflanzen
Höhenbereich: ab 20 Zentimeter Höhe bis zur maximalen Verbisshöhe
Hegegemeinschaft 265 - Eggenfelden XI (Landkreis Rottal-Inn)**

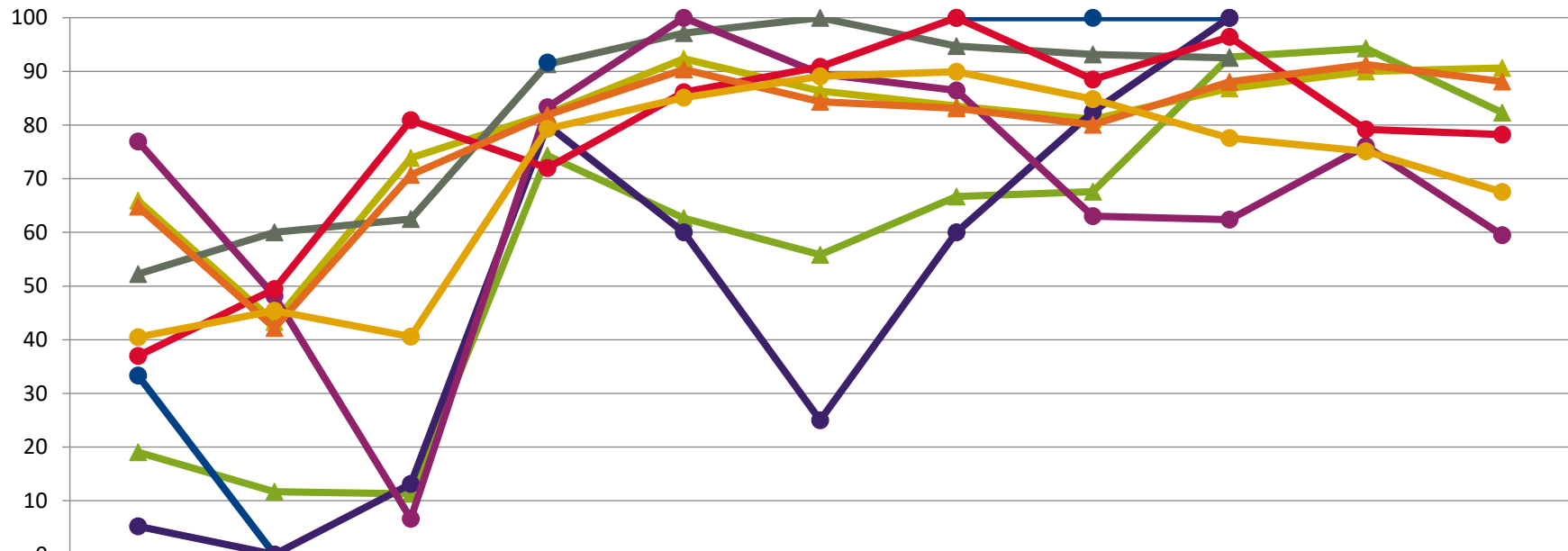
2021



Zeitreihe der Anteile der Pflanzen ohne Verbiss und ohne Fegeschäden
Höhenbereich: ab 20 Zentimeter bis zur maximalen Verbisshöhe
Hegegemeinschaft 265 - Eggenfelden XI (Landkreis Rottal-Inn)

2021

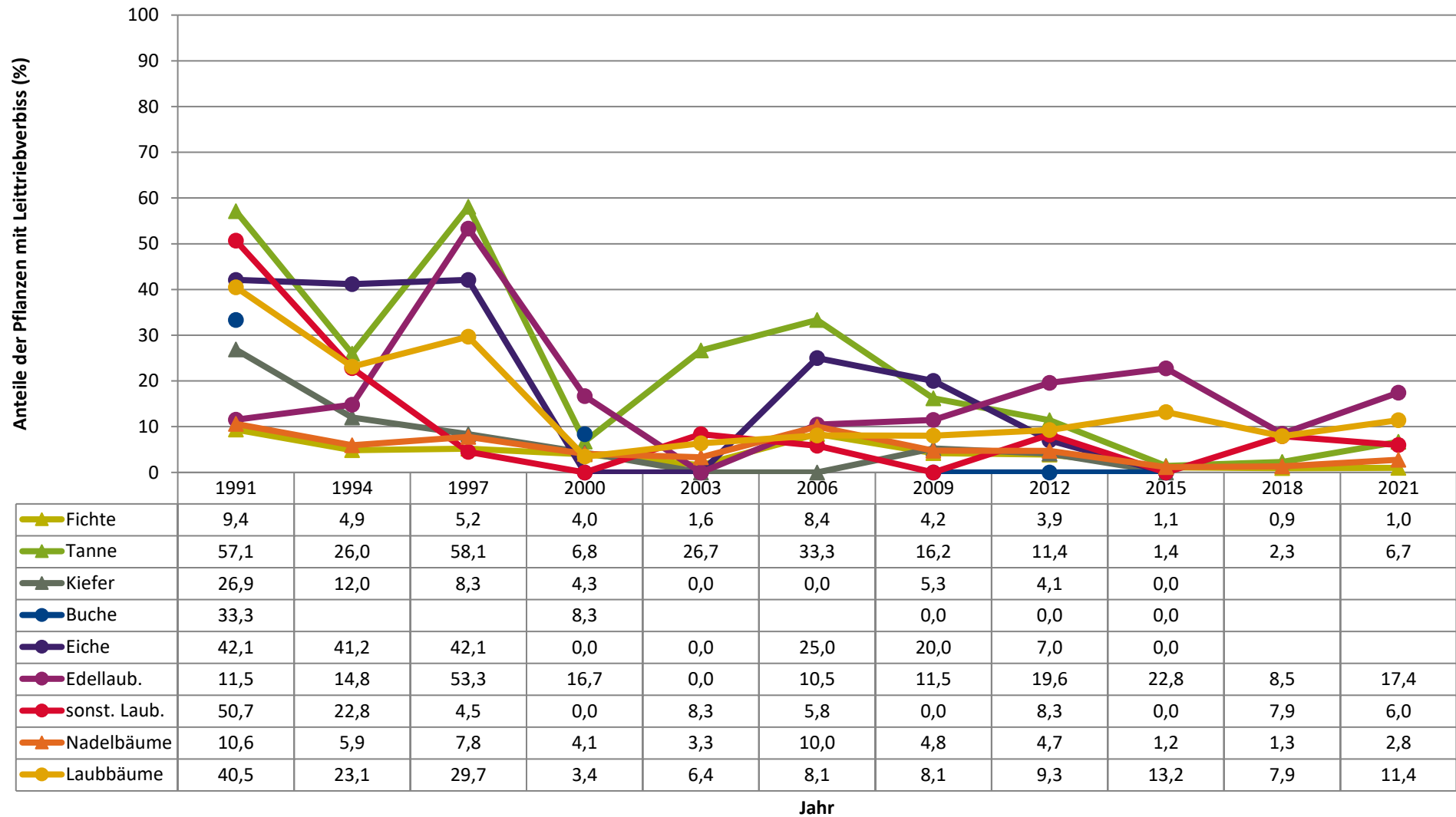
Anteile der unverbissenen und unverfegten Pflanzen (%)



	1991	1994	1997	2000	2003	2006	2009	2012	2015	2018	2021
▲ Fichte	65,9	43,3	73,9	82,1	92,4	86,3	83,6	81,1	86,8	90,0	90,7
▲ Tanne	19,0	11,7	11,3	74,3	62,7	55,9	66,7	67,6	92,7	94,3	82,3
▲ Kiefer	52,2	60,0	62,5	91,3	97,1	100,0	94,7	93,2	92,5		
● Buche	33,3	0,0		91,7			100,0	100,0	100,0		
● Eiche	5,3	0,0	13,2	80,0	60,0	25,0	60,0	82,5	100,0		
● Edellaub.	76,9	48,1	6,7	83,3	100,0	89,5	86,5	63,0	62,4	76,1	59,5
● sonst. Laub.	37,0	49,5	80,9	72,0	86,1	90,8	100,0	88,5	96,4	79,2	78,2
▲ Nadelbäume	64,8	42,2	70,7	81,9	90,4	84,3	83,1	80,1	88,1	91,3	88,1
● Laubbäume	40,5	45,4	40,6	79,3	85,1	89,0	89,9	84,8	77,6	75,1	67,5

Jahr

Zeitreihe der Anteile der Pflanzen mit Leittriebverbiss
Höhenbereich: ab 20 Zentimeter bis zur maximalen Verbisshöhe
Hegegemeinschaft 265 - Eggenfelden XI (Landkreis Rottal-Inn)



Anteile der Baumartengruppen in den verschiedenen Höhenstufen
Verteilung der Pflanzen ab 20 Zentimeter bis zur maximalen Verbisshöhe auf drei Höhenstufen
Hegegemeinschaft 265 - Eggenfelden XI (Landkreis Rottal-Inn)

2021

Baumartengruppe	Aufgenommene Pflanzen insgesamt						Pflanzen ohne Verbiss und ohne Fegeschaden						Pflanzen mit Verbiss und/oder Fegeschaden					
	20 - 49,9 cm		50 - 79,9 cm		80 cm - max. Verbisshöhe		20 - 49,9 cm		50 - 79,9 cm		80 cm - max. Verbisshöhe		20 - 49,9 cm		50 - 79,9 cm		80 cm - max. Verbisshöhe	
	Anzahl	Anteil (%)	Anzahl	Anteil (%)	Anzahl	Anteil (%)	Anzahl	Anteil (%)	Anzahl	Anteil (%)	Anzahl	Anteil (%)	Anzahl	Anteil (%)	Anzahl	Anteil (%)	Anzahl	Anteil (%)
Fichte	727	57,2	352	54,1	205	50,7	695	95,6	306	86,9	163	79,5	32	4,4	46	13,1	42	20,5
Tanne	384	30,2	126	19,4	56	13,9	335	87,2	86	68,3	45	80,4	49	12,8	40	31,7	11	19,6
Kiefer	6	0,5	3	0,5	2	0,5	5	83,3	2	66,7	2	100	1	16,7	1	33,3	0	0
Sonstiges Nadelholz	2	0,2	0	0	6	1,5	2	100	0	0	6	100	0	0	0	0	0	0
Nadelholz gesamt	1119	88,1	481	73,9	269	66,6	1037	92,7	394	81,9	216	80,3	82	7,3	87	18,1	53	19,7
Buche	7	0,6	10	1,5	2	0,5	6	85,7	8	80	1	50	1	14,3	2	20	1	50
Eiche	17	1,3	5	0,8	4	1	3	17,6	2	40	3	75	14	82,4	3	60	1	25
Edellaubholz	76	6	81	12,4	38	9,4	51	67,1	44	54,3	21	55,3	25	32,9	37	45,7	17	44,7
Sonstiges Laubholz	51	4	74	11,4	91	22,5	39	76,5	50	67,6	80	87,9	12	23,5	24	32,4	11	12,1
Laubholz gesamt	151	11,9	170	26,1	135	33,4	99	65,6	104	61,2	105	77,8	52	34,4	66	38,8	30	22,2
Alle Baumarten	1270	100	651	100	404	100	1136	89,4	498	76,5	321	79,5	134	10,6	153	23,5	83	20,5

Auswertung der Verjüngungsinventur 2021 für die Hegegemeinschaft 265 - Eggenfelden XI (Landkreis Rottal-Inn)

2021

Anzahl der erfassten Verjüngungsflächen: 38, davon ungeschützt: 21, teilweise geschützt: 10, vollständig geschützt: 7

Verjüngungspflanzen ab 20 Zentimeter Höhe bis zur maximalen Verbisshöhe

Baumartengruppe	Aufgenommene Pflanzen insgesamt		Pflanzen ohne Verbiss und ohne Fegeschaden		Pflanzen mit Verbiss und/oder Fegeschaden		Pflanzen mit Leittriebverbiss		Pflanzen mit Verbiss im oberen Drittel		Pflanzen mit Fegeschaden	
	Anzahl	Anteil (%)	Anzahl	Anteil (%)	Anzahl	Anteil (%)	Anzahl	Anteil (%)	Anzahl	Anteil (%)	Anzahl	Anteil (%)
Fichte	1284	55,2	1164	90,7	120	9,3	13	1	119	9,3	2	0,2
Tanne	566	24,3	466	82,3	100	17,7	38	6,7	98	17,3	2	0,4
Kiefer	11	0,5	9	81,8	2	18,2	1	9,1	1	9,1	1	9,1
Sonst. Nadelholz	8	0,3	8	100	0	0	0	0	0	0	0	0
Nadelholz gesamt	1869	80,4	1647	88,1	222	11,9	52	2,8	218	11,7	5	0,3
Buche	19	0,8	15	78,9	4	21,1	1	5,3	4	21,1	0	0
Eiche	26	1,1	8	30,8	18	69,2	4	15,4	18	69,2	0	0
Edellaubholz	195	8,4	116	59,5	79	40,5	34	17,4	79	40,5	0	0
Sonst. Laubholz	216	9,3	169	78,2	47	21,8	13	6	47	21,8	0	0
Laubholz gesamt	456	19,6	308	67,5	148	32,5	52	11,4	148	32,5	0	0
Alle Baumarten	2325	100	1955	84,1	370	15,9	104	4,5	366	15,7	5	0,2

Verjüngungspflanzen kleiner 20 Zentimeter Höhe

Baumartengruppe	Aufgenommene Pflanzen insgesamt		Pflanzen ohne Verbiss im oberen Drittel		Pflanzen mit Verbiss im oberen Drittel	
	Anzahl	Anteil (%)	Anzahl	Anteil (%)	Anzahl	Anteil (%)
Fichte	325	72,4	319	98,2	6	1,8
Tanne	79	17,6	78	98,7	1	1,3
Kiefer	5	1,1	5	100	0	0
Sonst. Nadelholz	0	0	0	0	0	0
Nadelholz gesamt	409	91,1	402	98,3	7	1,7
Buche	0	0	0	0	0	0
Eiche	7	1,6	3	42,9	4	57,1
Edellaubholz	20	4,5	19	95	1	5
Sonst. Laubholz	13	2,9	11	84,6	2	15,4
Laubholz gesamt	40	8,9	33	82,5	7	17,5
Alle Baumarten	449	100	435	96,9	14	3,1

Verjüngungspflanzen über Verbisshöhe (Erhebung von Fegeschäden)

Baumartengruppe	Aufgenommene Pflanzen insgesamt		Pflanzen ohne Fegeschaden		Pflanzen mit Fegeschaden	
	Anzahl	Anteil (%)	Anzahl	Anteil (%)	Anzahl	Anteil (%)
Fichte	89	39,2	89	100	0	0
Tanne	22	9,7	21	95,5	1	4,5
Kiefer	0	0	0	0	0	0
Sonst. Nadelholz	1	0,4	1	100	0	0
Nadelholz gesamt	112	49,3	111	99,1	1	0,9
Buche	0	0	0	0	0	0
Eiche	0	0	0	0	0	0
Edellaubholz	38	16,7	38	100	0	0
Sonst. Laubholz	77	33,9	76	98,7	1	1,3
Laubholz gesamt	115	50,7	114	99,1	1	0,9
Alle Baumarten	227	100	225	99,1	2	0,9