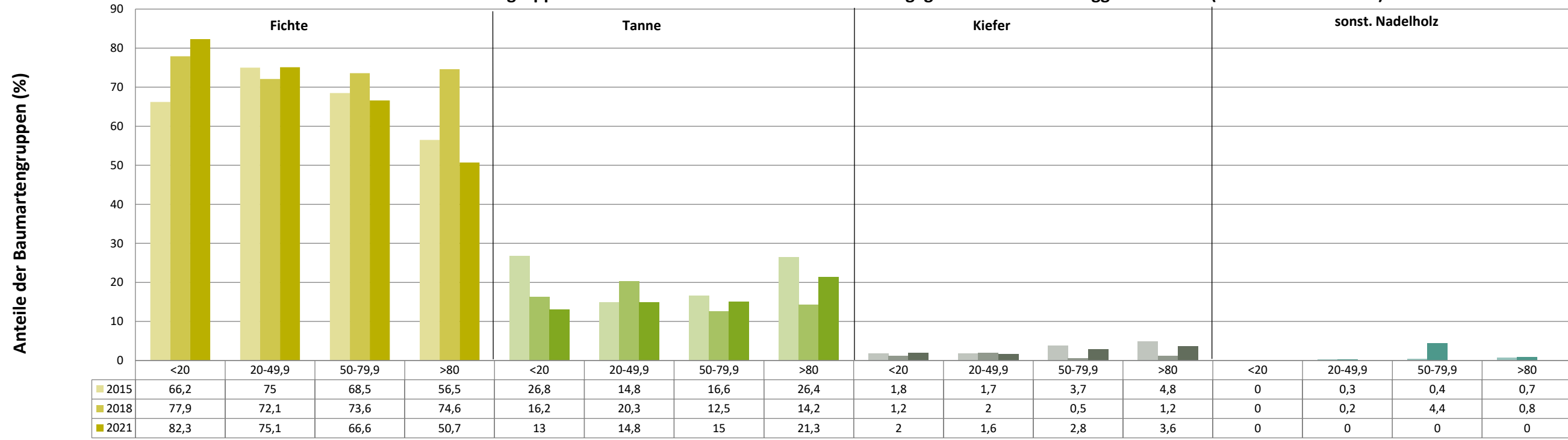
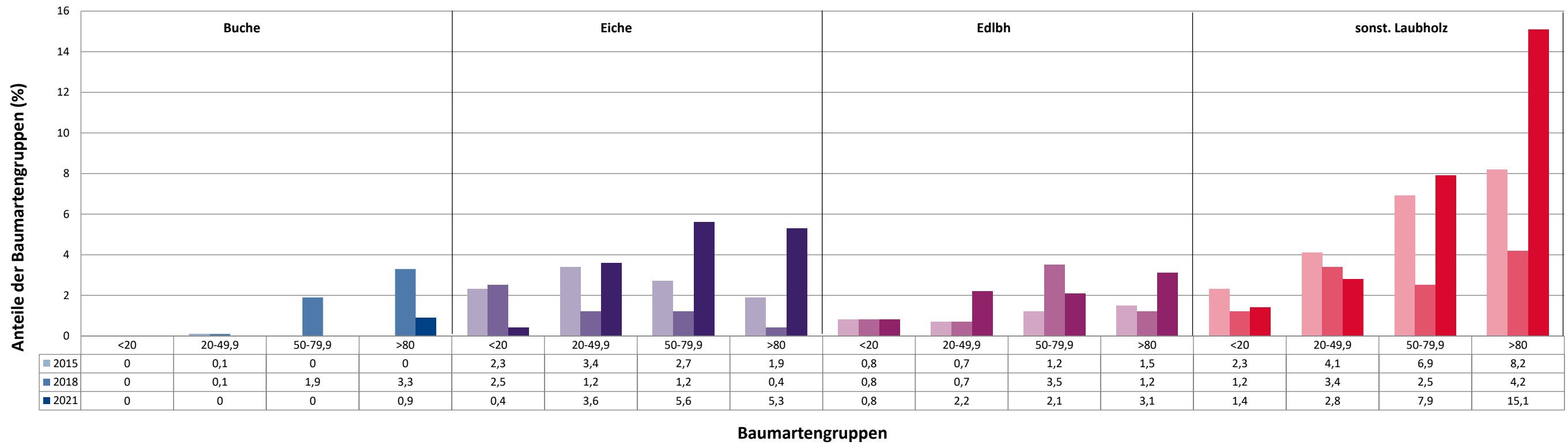


Anteile der Baumartengruppen in verschiedenen Höhenstufen für die Hegegemeinschaft 266 - Eggenfelden XII (Landkreis Rottal-Inn)

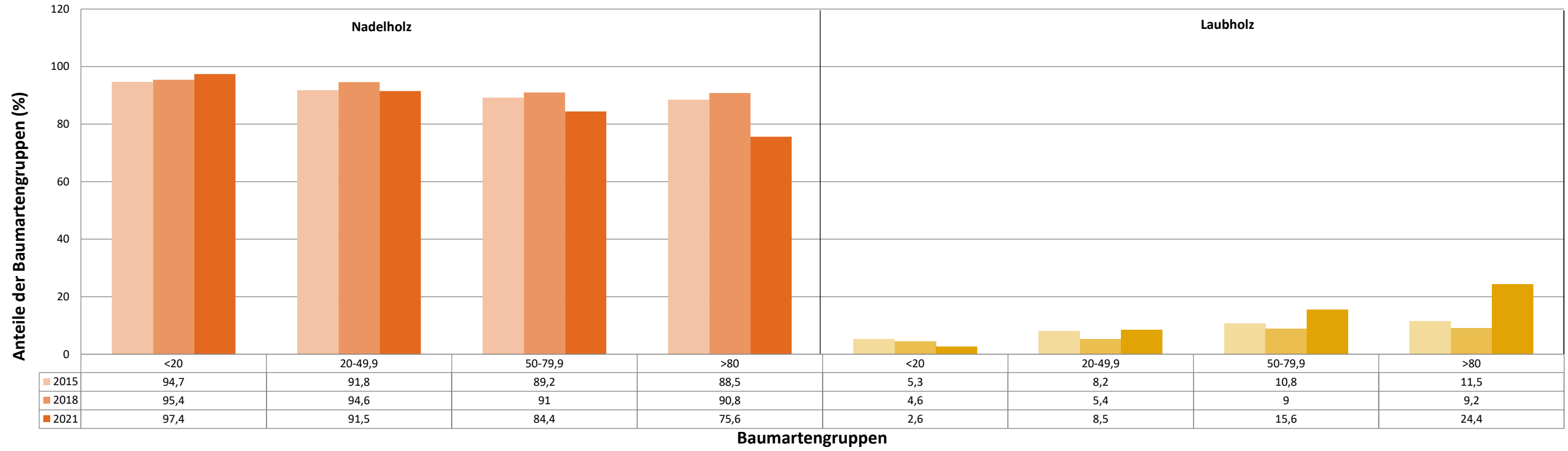


Baumartengruppen

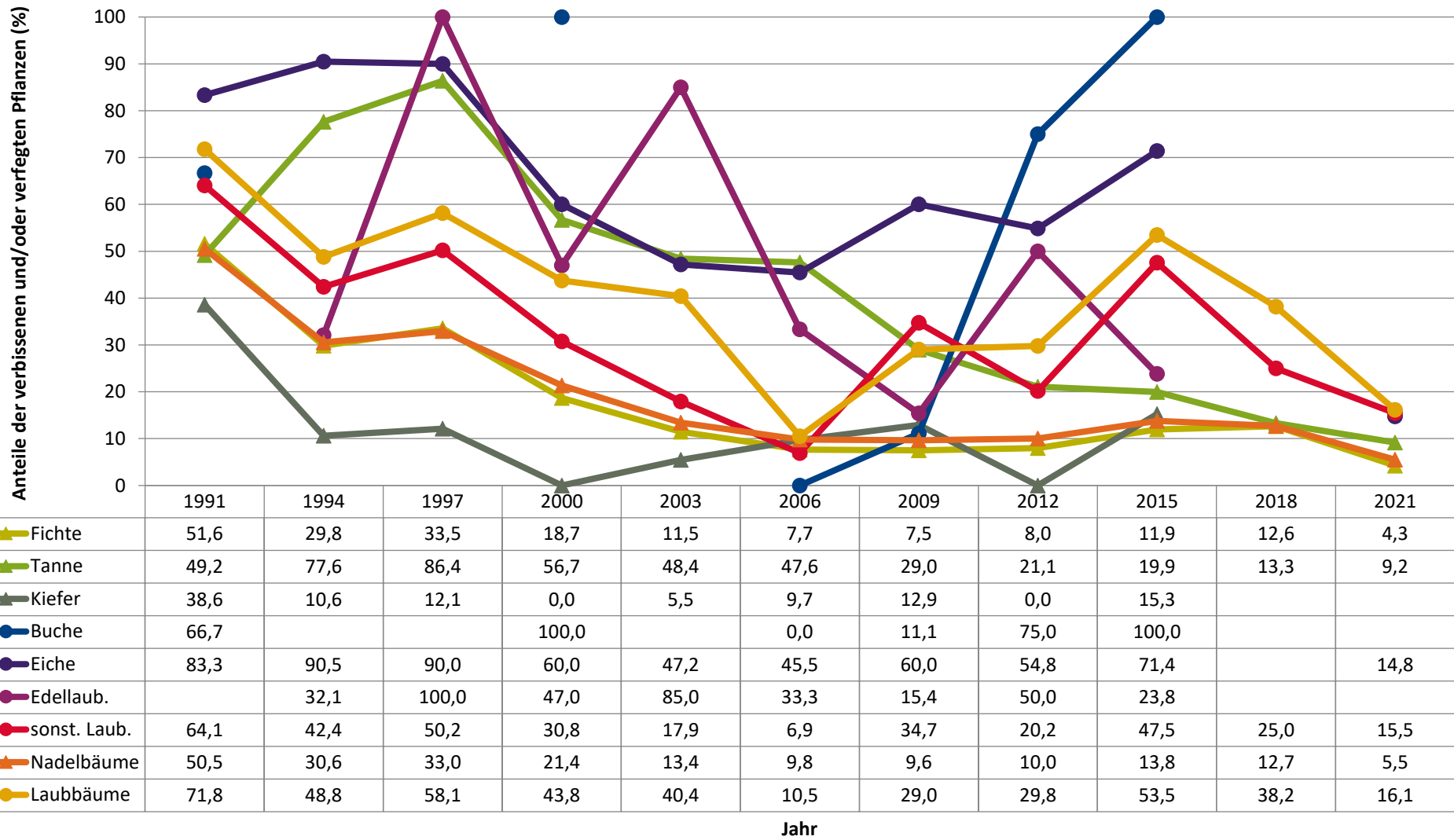
Anteile der Baumartengruppen in verschiedenen Höhenstufen für die Hegegemeinschaft 266 - Eggenfelden XII (Landkreis Rottal-Inn)



Anteile der Baumartengruppen in verschiedenen Höhenstufen für die Hegegemeinschaft 266 - Eggenfelden XII (Landkreis Rottal-Inn)

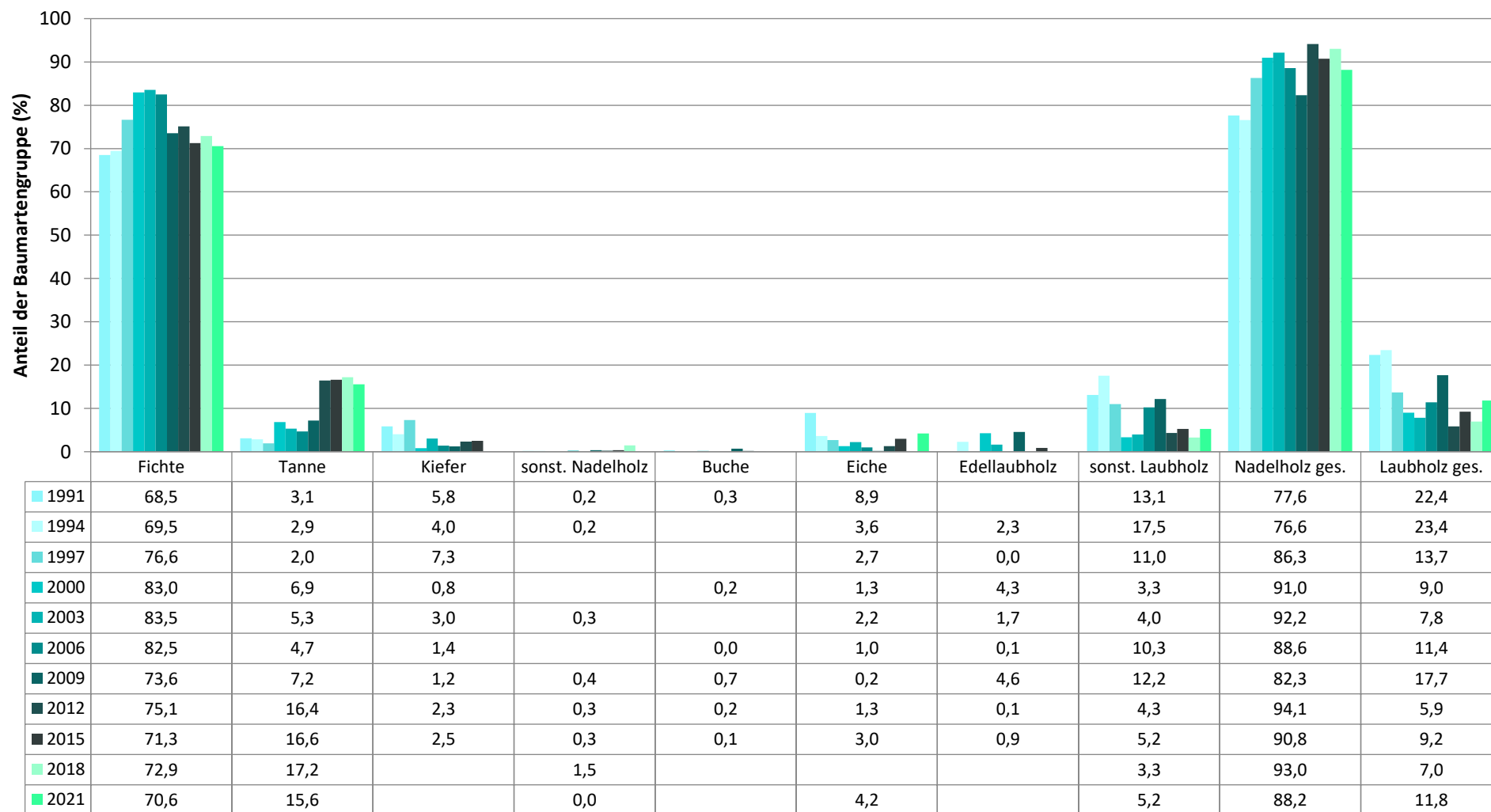


Zeitreihe der Anteile der Pflanzen mit Verbiss und/oder Fegeschäden
Höhenbereich: ab 20 Zentimeter bis zur maximalen Verbisshöhe
Hegegemeinschaft 266 - Eggenfelden XII (Landkreis Rottal-Inn)



Zeitreihe der Baumartenanteile der aufgenommenen Verjüngungspflanzen
Höhenbereich: ab 20 Zentimeter Höhe bis zur maximalen Verbisshöhe
Hegegemeinschaft 266 - Eggenfelden XII (Landkreis Rottal-Inn)

2021

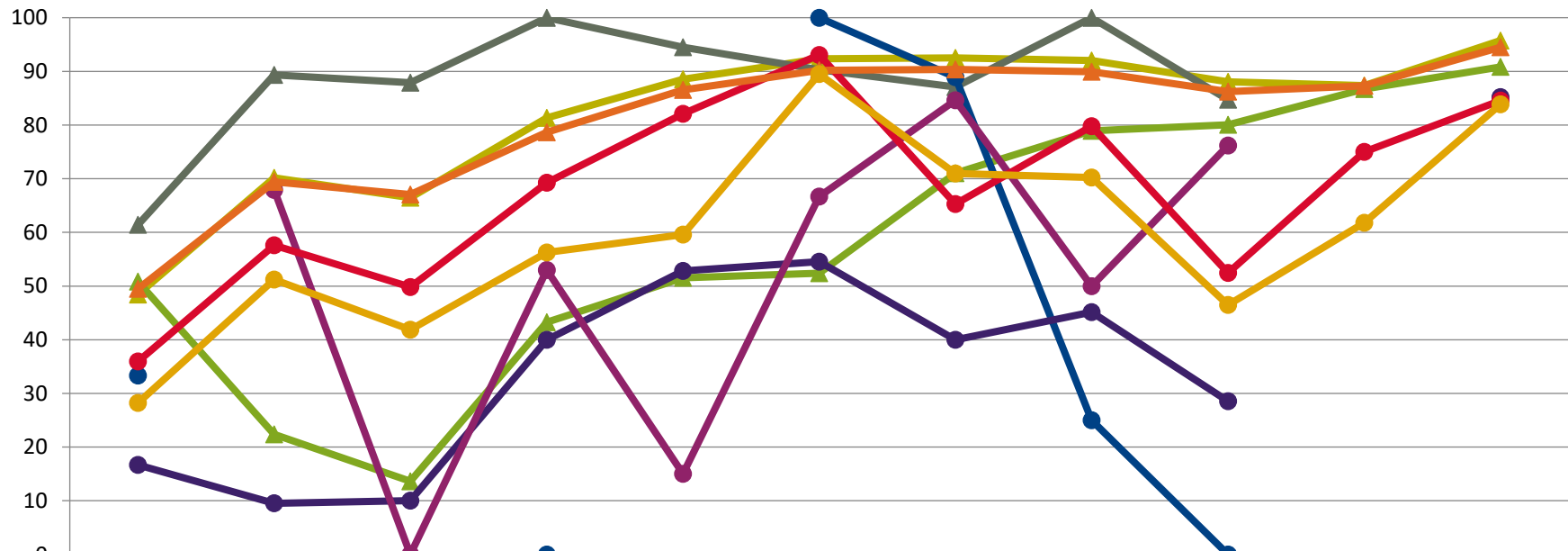


Baumartengruppe

Zeitreihe der Anteile der Pflanzen ohne Verbiss und ohne Fegeschäden
Höhenbereich: ab 20 Zentimeter bis zur maximalen Verbisshöhe
Hegegemeinschaft 266 - Eggenfelden XII (Landkreis Rottal-Inn)

2021

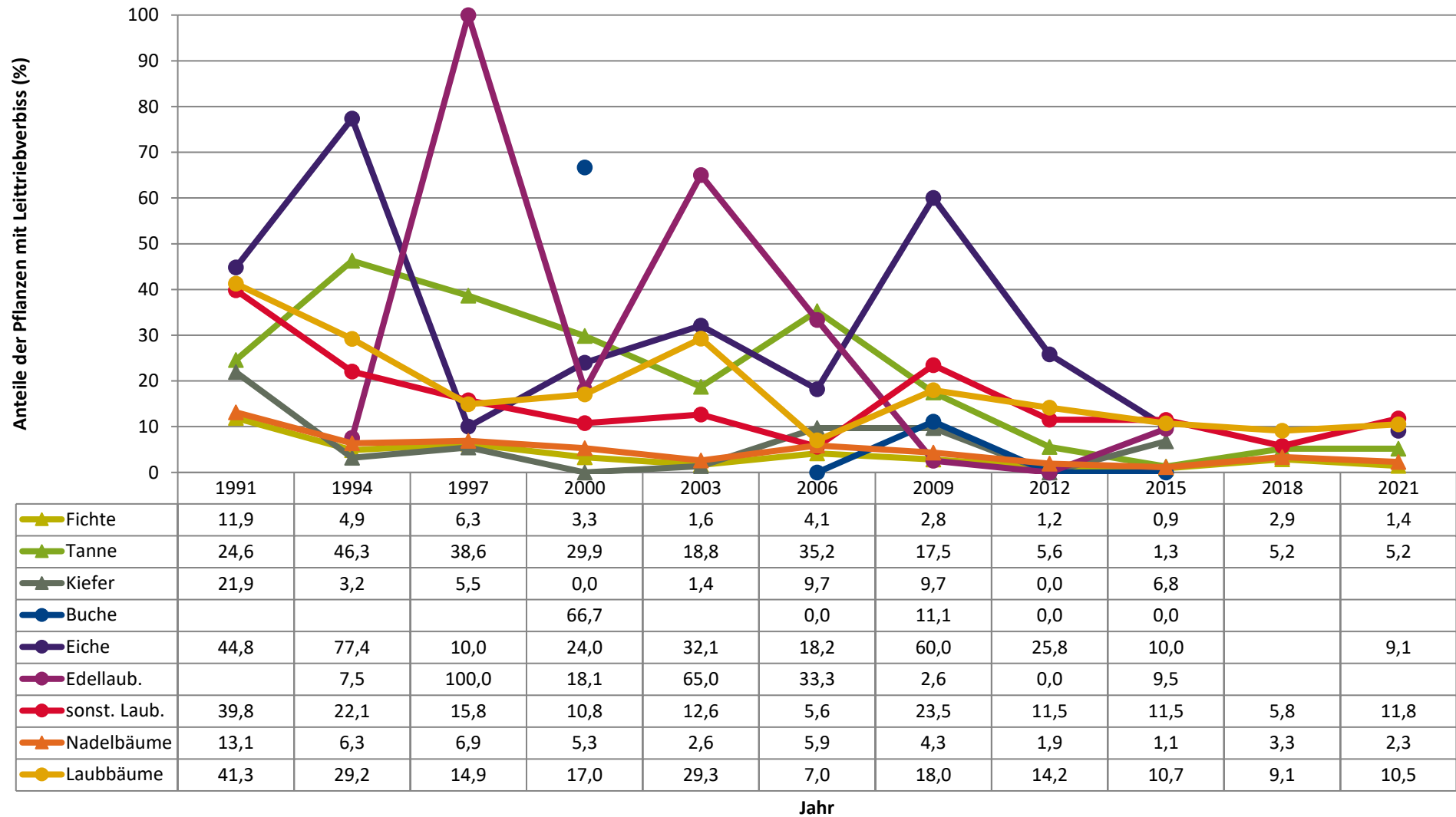
Anteile der unverbissenen und unverfegten Pflanzen (%)



	1991	1994	1997	2000	2003	2006	2009	2012	2015	2018	2021
▲ Fichte	48,4	70,2	66,5	81,3	88,5	92,3	92,5	92,0	88,1	87,4	95,7
▲ Tanne	50,8	22,4	13,6	43,3	51,6	52,4	71,0	78,9	80,1	86,7	90,8
▲ Kiefer	61,4	89,4	87,9	100,0	94,5	90,3	87,1	100,0	84,7		
● Buche	33,3			0,0		100,0	88,9	25,0	0,0		
● Eiche	16,7	9,5	10,0	40,0	52,8	54,5	40,0	45,2	28,6		85,2
● Edellaub.		67,9	0,0	53,0	15,0	66,7	84,6	50,0	76,2		
● sonst. Laub.	35,9	57,6	49,8	69,2	82,1	93,1	65,3	79,8	52,5	75,0	84,5
▲ Nadelbäume	49,5	69,4	67,0	78,6	86,6	90,2	90,4	90,0	86,2	87,3	94,5
● Laubbäume	28,2	51,2	41,9	56,3	59,6	89,5	71,0	70,2	46,5	61,8	83,9

Jahr

Zeitreihe der Anteile der Pflanzen mit Leittriebverbiss
Höhenbereich: ab 20 Zentimeter bis zur maximalen Verbisshöhe
Hegegemeinschaft 266 - Eggenfelden XII (Landkreis Rottal-Inn)



Anteile der Baumartengruppen in den verschiedenen Höhenstufen
Verteilung der Pflanzen ab 20 Zentimeter bis zur maximalen Verbisshöhe auf drei Höhenstufen
Hegegemeinschaft 266 - Eggenfelden XII (Landkreis Rottal-Inn)

2021

Baumartengruppe	Aufgenommene Pflanzen insgesamt						Pflanzen ohne Verbiss und ohne Fegeschaden						Pflanzen mit Verbiss und/oder Fegeschaden					
	20 - 49,9 cm		50 - 79,9 cm		80 cm - max. Verbisshöhe		20 - 49,9 cm		50 - 79,9 cm		80 cm - max. Verbisshöhe		20 - 49,9 cm		50 - 79,9 cm		80 cm - max. Verbisshöhe	
	Anzahl	Anteil (%)	Anzahl	Anteil (%)	Anzahl	Anteil (%)	Anzahl	Anteil (%)	Anzahl	Anteil (%)	Anzahl	Anteil (%)	Anzahl	Anteil (%)	Anzahl	Anteil (%)	Anzahl	Anteil (%)
Fichte	1057	75,1	311	66,6	114	50,7	1015	96	297	95,5	107	93,9	42	4	14	4,5	7	6,1
Tanne	209	14,8	70	15	48	21,3	181	86,6	69	98,6	47	97,9	28	13,4	1	1,4	1	2,1
Kiefer	22	1,6	13	2,8	8	3,6	19	86,4	12	92,3	3	37,5	3	13,6	1	7,7	5	62,5
Sonstiges Nadelholz	0	0	0	0	0	0	0	0	0	0	0	0	0	0	0	0	0	0
Nadelholz gesamt	1288	91,5	394	84,4	170	75,6	1215	94,3	378	95,9	157	92,4	73	5,7	16	4,1	13	7,6
Buche	0	0	0	0	2	0,9	0	0	0	0	1	50	0	0	0	0	1	50
Eiche	50	3,6	26	5,6	12	5,3	46	92	20	76,9	9	75	4	8	6	23,1	3	25
Edellaubholz	31	2,2	10	2,1	7	3,1	26	83,9	9	90	4	57,1	5	16,1	1	10	3	42,9
Sonstiges Laubholz	39	2,8	37	7,9	34	15,1	28	71,8	32	86,5	33	97,1	11	28,2	5	13,5	1	2,9
Laubholz gesamt	120	8,5	73	15,6	55	24,4	100	83,3	61	83,6	47	85,5	20	16,7	12	16,4	8	14,5
Alle Baumarten	1408	100	467	100	225	100	1315	93,4	439	94	204	90,7	93	6,6	28	6	21	9,3

Auswertung der Verjüngungsinventur 2021 für die Hegegemeinschaft 266 - Eggenfelden XII (Landkreis Rottal-Inn)

2021

Anzahl der erfassten Verjüngungsflächen: 35, davon ungeschützt: 22, teilweise geschützt: 6, vollständig geschützt: 7

Verjüngungspflanzen ab 20 Zentimeter Höhe bis zur maximalen Verbisshöhe

Baumartengruppe	Aufgenommene Pflanzen insgesamt		Pflanzen ohne Verbiss und ohne Fegeschäden		Pflanzen mit Verbiss und/oder Fegeschäden		Pflanzen mit Leittriebverbiss		Pflanzen mit Verbiss im oberen Drittel		Pflanzen mit Fegeschäden	
	Anzahl	Anteil (%)	Anzahl	Anteil (%)	Anzahl	Anteil (%)	Anzahl	Anteil (%)	Anzahl	Anteil (%)	Anzahl	Anteil (%)
Fichte	1482	70,6	1419	95,7	63	4,3	21	1,4	62	4,2	1	0,1
Tanne	327	15,6	297	90,8	30	9,2	17	5,2	28	8,6	3	0,9
Kiefer	43	2	34	79,1	9	20,9	4	9,3	5	11,6	4	9,3
Sonst. Nadelholz	0	0	0	0	0	0	0	0	0	0	0	0
Nadelholz gesamt	1852	88,2	1750	94,5	102	5,5	42	2,3	95	5,1	8	0,4
Buche	2	0,1	1	50	1	50	0	0	1	50	0	0
Eiche	88	4,2	75	85,2	13	14,8	8	9,1	13	14,8	0	0
Edellaubholz	48	2,3	39	81,2	9	18,8	5	10,4	9	18,8	0	0
Sonst. Laubholz	110	5,2	93	84,5	17	15,5	13	11,8	16	14,5	1	0,9
Laubholz gesamt	248	11,8	208	83,9	40	16,1	26	10,5	39	15,7	1	0,4
Alle Baumarten	2100	100	1958	93,2	142	6,8	68	3,2	134	6,4	9	0,4

Verjüngungspflanzen kleiner 20 Zentimeter Höhe

Baumartengruppe	Aufgenommene Pflanzen insgesamt		Pflanzen ohne Verbiss im oberen Drittel		Pflanzen mit Verbiss im oberen Drittel	
	Anzahl	Anteil (%)	Anzahl	Anteil (%)	Anzahl	Anteil (%)
Fichte	405	82,3	399	98,5	6	1,5
Tanne	64	13	63	98,4	1	1,6
Kiefer	10	2	8	80	2	20
Sonst. Nadelholz	0	0	0	0	0	0
Nadelholz gesamt	479	97,4	470	98,1	9	1,9
Buche	0	0	0	0	0	0
Eiche	2	0,4	1	50	1	50
Edellaubholz	4	0,8	2	50	2	50
Sonst. Laubholz	7	1,4	4	57,1	3	42,9
Laubholz gesamt	13	2,6	7	53,8	6	46,2
Alle Baumarten	492	100	477	97	15	3

Verjüngungspflanzen über Verbisshöhe (Erhebung von Fegeschäden)

Baumartengruppe	Aufgenommene Pflanzen insgesamt		Pflanzen ohne Fegeschäden		Pflanzen mit Fegeschäden	
	Anzahl	Anteil (%)	Anzahl	Anteil (%)	Anzahl	Anteil (%)
Fichte	74	42,8	73	98,6	1	1,4
Tanne	28	16,2	28	100	0	0
Kiefer	1	0,6	0	0	1	100
Sonst. Nadelholz	1	0,6	1	100	0	0
Nadelholz gesamt	104	60,1	102	98,1	2	1,9
Buche	1	0,6	0	0	1	100
Eiche	14	8,1	14	100	0	0
Edellaubholz	2	1,2	2	100	0	0
Sonst. Laubholz	52	30,1	52	100	0	0
Laubholz gesamt	69	39,9	68	98,6	1	1,4
Alle Baumarten	173	100	170	98,3	3	1,7