

Auswertung der Verjüngungsinventur 2021 für die Hegegemeinschaft 295 - Pilsting (Landkreis Dingolfing-Landau)

2021

Anzahl der erfassten Verjüngungsflächen: 33, davon ungeschützt: 8, teilweise geschützt: 0, vollständig geschützt: 25

Verjüngungspflanzen ab 20 Zentimeter Höhe bis zur maximalen Verbisshöhe

Baumartengruppe	Aufgenommene Pflanzen insgesamt		Pflanzen ohne Verbiss und ohne Fegeschaden		Pflanzen mit Verbiss und/oder Fegeschaden		Pflanzen mit Leittriebverbiss		Pflanzen mit Verbiss im oberen Drittel		Pflanzen mit Fegeschaden	
	Anzahl	Anteil (%)	Anzahl	Anteil (%)	Anzahl	Anteil (%)	Anzahl	Anteil (%)	Anzahl	Anteil (%)	Anzahl	Anteil (%)
Fichte	371	61,8	288	77,6	83	22,4	23	6,2	83	22,4	0	0
Tanne	2	0,3	1	50	1	50	1	50	1	50	0	0
Kiefer	0	0	0	0	0	0	0	0	0	0	0	0
Sonst. Nadelholz	0	0	0	0	0	0	0	0	0	0	0	0
<b>Nadelholz gesamt</b>	<b>373</b>	<b>62,2</b>	<b>289</b>	<b>77,5</b>	<b>84</b>	<b>22,5</b>	<b>24</b>	<b>6,4</b>	<b>84</b>	<b>22,5</b>	<b>0</b>	<b>0</b>
Buche	0	0	0	0	0	0	0	0	0	0	0	0
Eiche	1	0,2	0	0	1	100	0	0	1	100	0	0
Edellaubholz	221	36,8	165	74,7	56	25,3	19	8,6	56	25,3	0	0
Sonst. Laubholz	5	0,8	3	60	2	40	1	20	2	40	0	0
<b>Laubholz gesamt</b>	<b>227</b>	<b>37,8</b>	<b>168</b>	<b>74</b>	<b>59</b>	<b>26</b>	<b>20</b>	<b>8,8</b>	<b>59</b>	<b>26</b>	<b>0</b>	<b>0</b>
<b>Alle Baumarten</b>	<b>600</b>	<b>100</b>	<b>457</b>	<b>76,2</b>	<b>143</b>	<b>23,8</b>	<b>44</b>	<b>7,3</b>	<b>143</b>	<b>23,8</b>	<b>0</b>	<b>0</b>

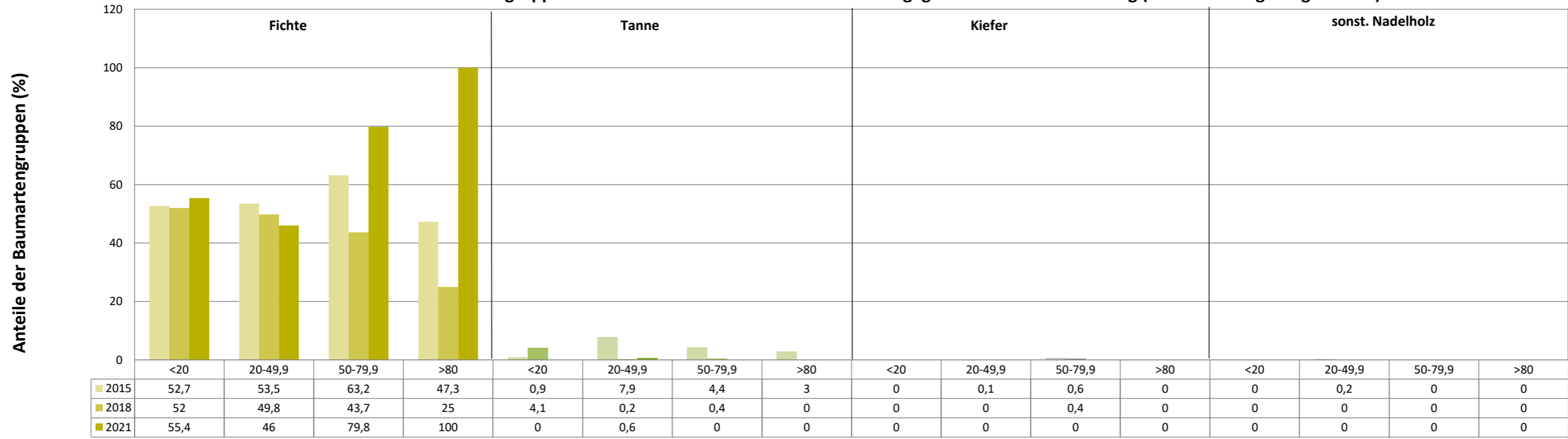
Verjüngungspflanzen kleiner 20 Zentimeter Höhe

Baumartengruppe	Aufgenommene Pflanzen insgesamt		Pflanzen ohne Verbiss im oberen Drittel		Pflanzen mit Verbiss im oberen Drittel	
	Anzahl	Anteil (%)	Anzahl	Anteil (%)	Anzahl	Anteil (%)
Fichte	62	55,4	58	93,5	4	6,5
Tanne	0	0	0	0	0	0
Kiefer	0	0	0	0	0	0
Sonst. Nadelholz	0	0	0	0	0	0
<b>Nadelholz gesamt</b>	<b>62</b>	<b>55,4</b>	<b>58</b>	<b>93,5</b>	<b>4</b>	<b>6,5</b>
Buche	0	0	0	0	0	0
Eiche	0	0	0	0	0	0
Edellaubholz	45	40,2	42	93,3	3	6,7
Sonst. Laubholz	5	4,5	4	80	1	20
<b>Laubholz gesamt</b>	<b>50</b>	<b>44,6</b>	<b>46</b>	<b>92</b>	<b>4</b>	<b>8</b>
<b>Alle Baumarten</b>	<b>112</b>	<b>100</b>	<b>104</b>	<b>92,9</b>	<b>8</b>	<b>7,1</b>

Verjüngungspflanzen über Verbisshöhe (Erhebung von Fegeschäden)

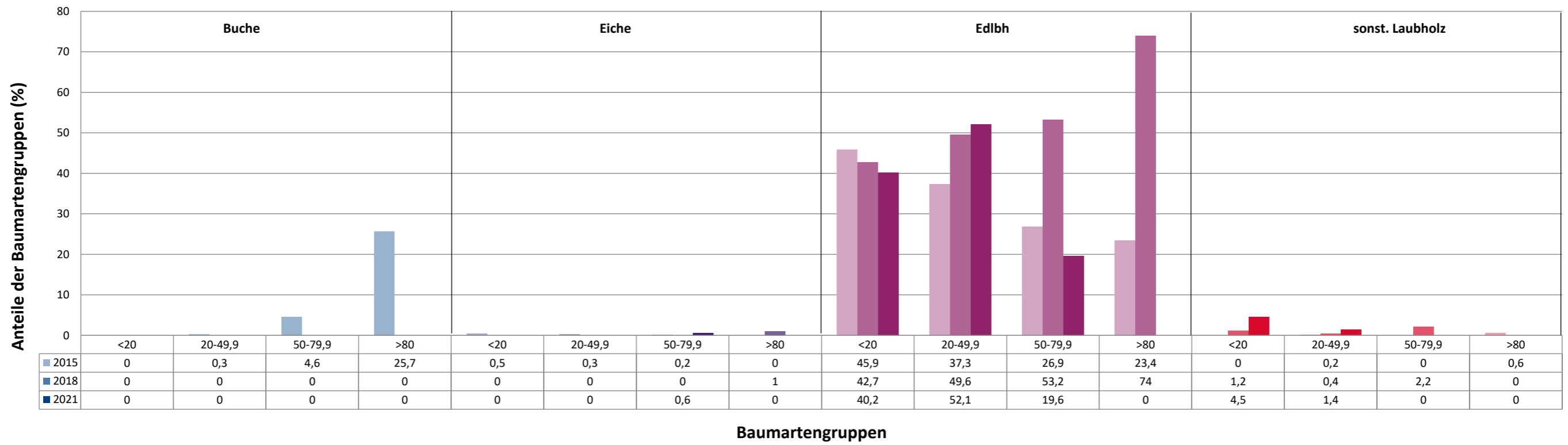
Baumartengruppe	Aufgenommene Pflanzen insgesamt		Pflanzen ohne Fegeschaden		Pflanzen mit Fegeschaden	
	Anzahl	Anteil (%)	Anzahl	Anteil (%)	Anzahl	Anteil (%)
Fichte	35	97,2	35	100	0	0
Tanne	0	0	0	0	0	0
Kiefer	0	0	0	0	0	0
Sonst. Nadelholz	0	0	0	0	0	0
<b>Nadelholz gesamt</b>	<b>35</b>	<b>97,2</b>	<b>35</b>	<b>100</b>	<b>0</b>	<b>0</b>
Buche	0	0	0	0	0	0
Eiche	0	0	0	0	0	0
Edellaubholz	1	2,8	1	100	0	0
Sonst. Laubholz	0	0	0	0	0	0
<b>Laubholz gesamt</b>	<b>1</b>	<b>2,8</b>	<b>1</b>	<b>100</b>	<b>0</b>	<b>0</b>
<b>Alle Baumarten</b>	<b>36</b>	<b>100</b>	<b>36</b>	<b>100</b>	<b>0</b>	<b>0</b>

Anteile der Baumartengruppen in verschiedenen Höhenstufen für die Hegegemeinschaft 295 - Pilsting (Landkreis Dingolfing-Landau)

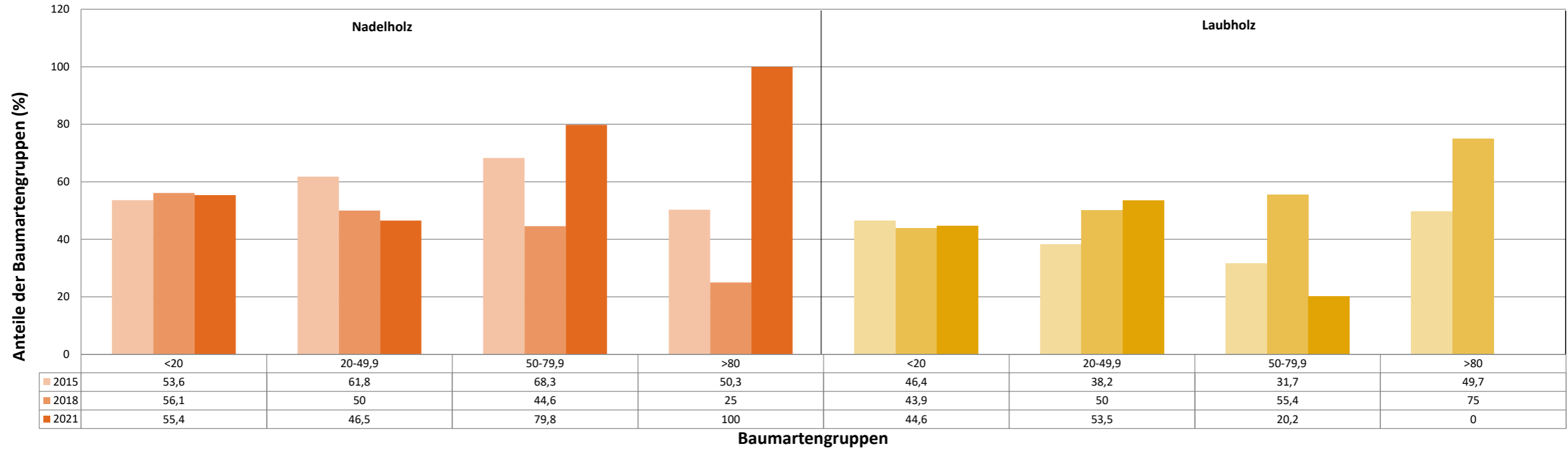


Baumartengruppen

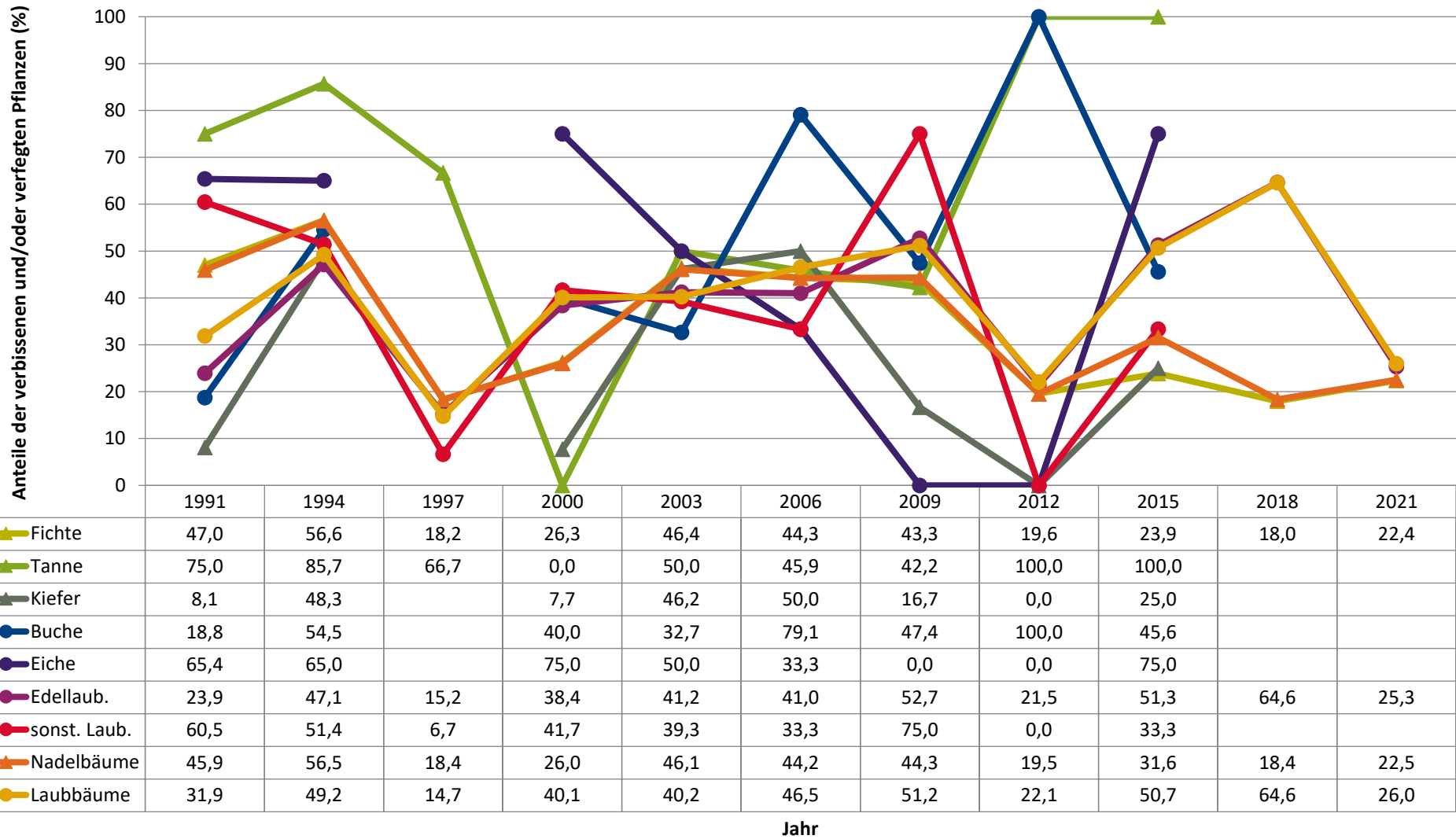
Anteile der Baumartengruppen in verschiedenen Höhenstufen für die Hegegemeinschaft 295 - Pilsting (Landkreis Dingolfing-Landau)



Anteile der Baumartengruppen in verschiedenen Höhenstufen für die Hegegemeinschaft 295 - Pilsting (Landkreis Dingolfing-Landau)

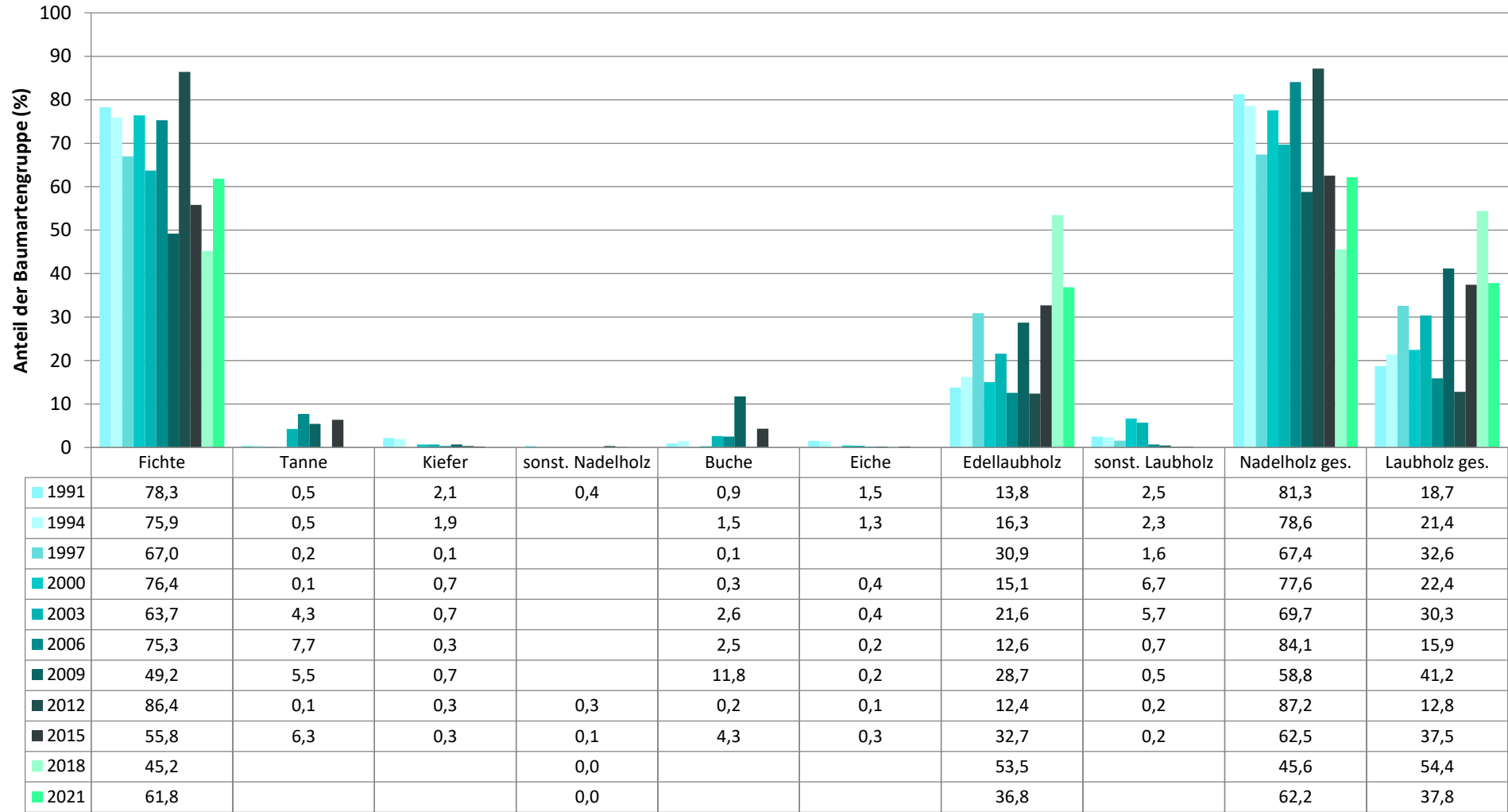


**Zeitreihe der Anteile der Pflanzen mit Verbiss und/oder Fegeschäden**  
**Höhenbereich: ab 20 Zentimeter bis zur maximalen Verbisshöhe**  
**Hegegemeinschaft 295 - Pilsting (Landkreis Dingolfing-Landau)**



**Zeitreihe der Baumartenanteile der aufgenommenen Verjüngungspflanzen**  
**Höhenbereich: ab 20 Zentimeter Höhe bis zur maximalen Verbisshöhe**  
**Hegegemeinschaft 295 - Pilsting (Landkreis Dingolfing-Landau)**

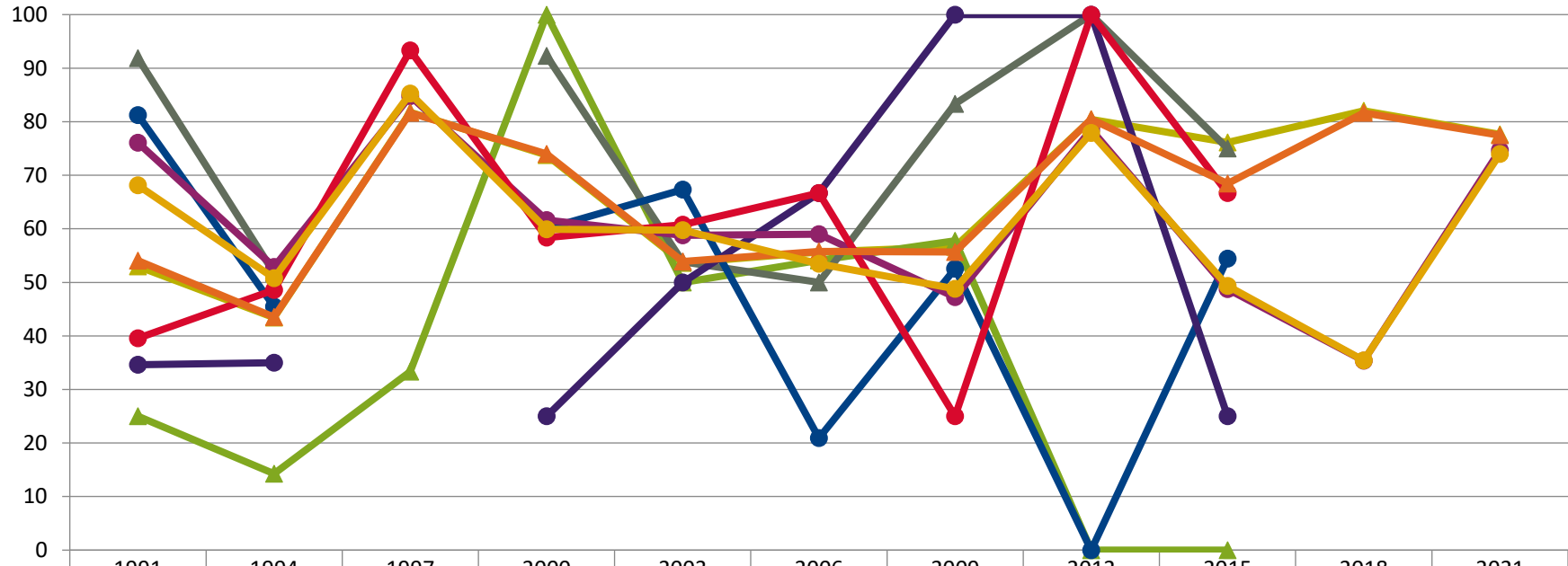
2021



Baumartengruppe

**Zeitreihe der Anteile der Pflanzen ohne Verbiss und ohne Fegeschäden  
Höhenbereich: ab 20 Zentimeter bis zur maximalen Verbisshöhe  
Hegegemeinschaft 295 - Pilsting (Landkreis Dingolfing-Landau)**

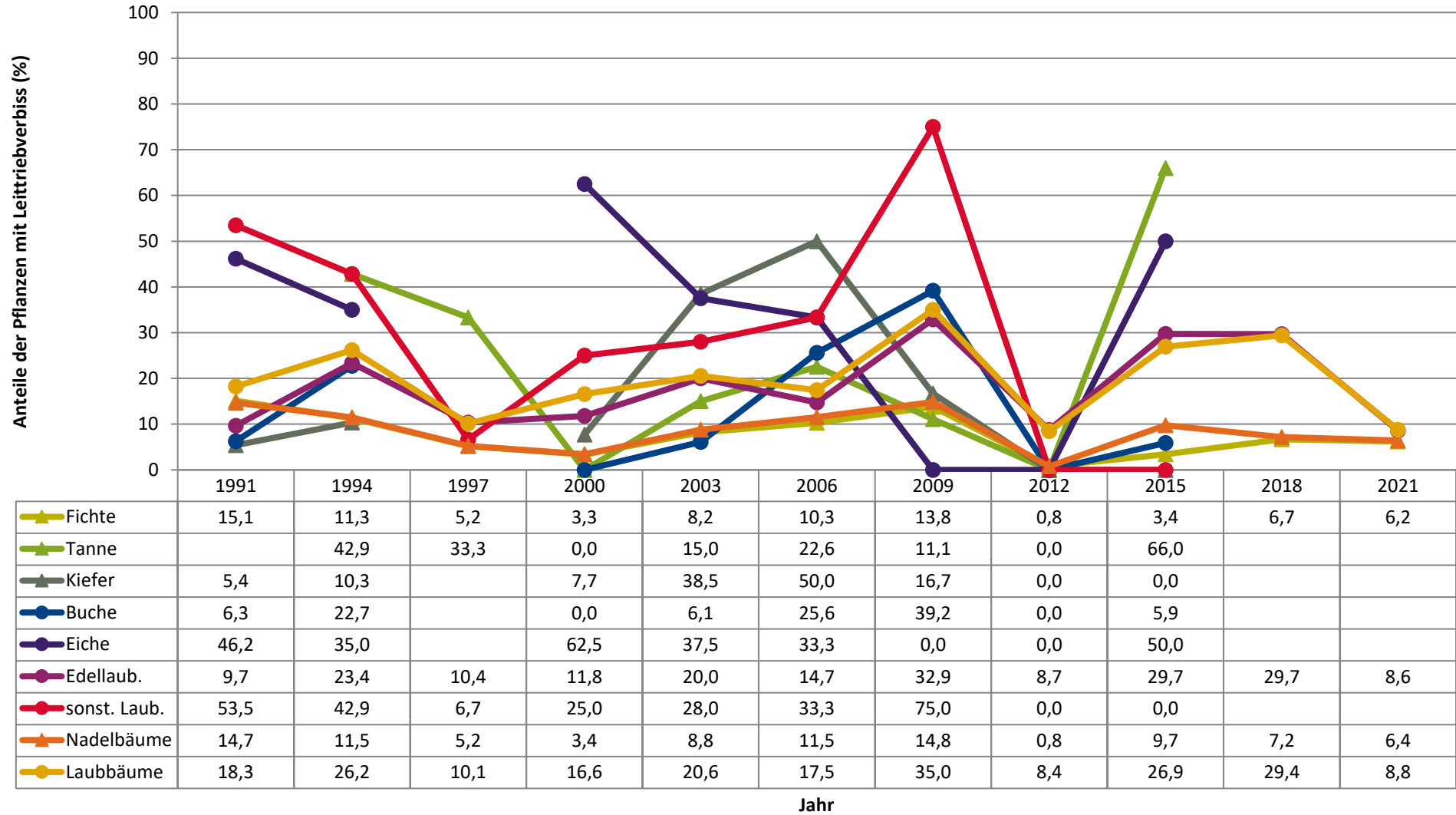
Anteile der unverbissenen und unverfegten Pflanzen (%)



	1991	1994	1997	2000	2003	2006	2009	2012	2015	2018	2021
▲ Fichte	53,0	43,4	81,8	73,7	53,6	55,7	56,7	80,4	76,1	82,0	77,6
▲ Tanne	25,0	14,3	33,3	100,0	50,0	54,1	57,8	0,0	0,0		
▲ Kiefer	91,9	51,7		92,3	53,8	50,0	83,3	100,0	75,0		
● Buche	81,3	45,5		60,0	67,3	20,9	52,6	0,0	54,4		
● Eiche	34,6	35,0		25,0	50,0	66,7	100,0	100,0	25,0		
● Edellaub.	76,1	52,9	84,8	61,6	58,8	59,0	47,3	78,5	48,7	35,4	74,7
● sonst. Laub.	39,5	48,6	93,3	58,3	60,7	66,7	25,0	100,0	66,7		
▲ Nadelbäume	54,1	43,5	81,6	74,0	53,9	55,8	55,7	80,5	68,4	81,6	77,5
● Laubbäume	68,1	50,8	85,3	59,9	59,8	53,5	48,8	77,9	49,3	35,4	74,0

Jahr

**Zeitreihe der Anteile der Pflanzen mit Leittriebverbiss**  
**Höhenbereich: ab 20 Zentimeter bis zur maximalen Verbisshöhe**  
**Hegegemeinschaft 295 - Pilsting (Landkreis Dingolfing-Landau)**





**Anteile der Baumartengruppen in den verschiedenen Höhenstufen**  
**Verteilung der Pflanzen ab 20 Zentimeter bis zur maximalen Verbisshöhe auf drei Höhenstufen**  
**Hegegemeinschaft 295 - Pilsting (Landkreis Dingolfing-Landau)**

2021

Baumartengruppe	Aufgenommene Pflanzen insgesamt						Pflanzen ohne Verbiss und ohne Fegeschaden						Pflanzen mit Verbiss und/oder Fegeschaden					
	20 - 49,9 cm		50 - 79,9 cm		80 cm - max. Verbisshöhe		20 - 49,9 cm		50 - 79,9 cm		80 cm - max. Verbisshöhe		20 - 49,9 cm		50 - 79,9 cm		80 cm - max. Verbisshöhe	
	Anzahl	Anteil (%)	Anzahl	Anteil (%)	Anzahl	Anteil (%)	Anzahl	Anteil (%)	Anzahl	Anteil (%)	Anzahl	Anteil (%)	Anzahl	Anteil (%)	Anzahl	Anteil (%)	Anzahl	Anteil (%)
Fichte	166	46	134	79,8	71	100	126	75,9	100	74,6	62	87,3	40	24,1	34	25,4	9	12,7
Tanne	2	0,6	0	0	0	0	1	50	0	0	0	0	1	50	0	0	0	0
Kiefer	0	0	0	0	0	0	0	0	0	0	0	0	0	0	0	0	0	0
Sonstiges Nadelholz	0	0	0	0	0	0	0	0	0	0	0	0	0	0	0	0	0	0
<b>Nadelholz gesamt</b>	168	46,5	134	79,8	71	100	127	75,6	100	74,6	62	87,3	41	24,4	34	25,4	9	12,7
Buche	0	0	0	0	0	0	0	0	0	0	0	0	0	0	0	0	0	0
Eiche	0	0	1	0,6	0	0	0	0	0	0	0	0	0	0	1	100	0	0
Edellaubholz	188	52,1	33	19,6	0	0	148	78,7	17	51,5	0	0	40	21,3	16	48,5	0	0
Sonstiges Laubholz	5	1,4	0	0	0	0	3	60	0	0	0	0	2	40	0	0	0	0
<b>Laubholz gesamt</b>	193	53,5	34	20,2	0	0	151	78,2	17	50	0	0	42	21,8	17	50	0	0
<b>Alle Baumarten</b>	361	100	168	100	71	100	278	77	117	69,6	62	87,3	83	23	51	30,4	9	12,7